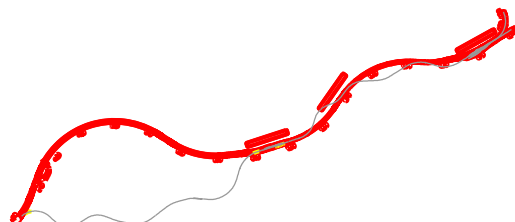




Jiná ověření:

Paré:

Orientační schéma:




Razítko oprávněné osoby:


Podpis:

Datum:

Revize:	Datum:	Popis:	Kontroloval:
P01	31.3.2022	Dokumentace k připomínkám	Mgr. Gabriela Růžicková

Stavebník/Investor:	<b>Správa železnic, státní organizace</b>		<b>SPRÁVA ŽELEZNIC</b>
Adresa:	Dlážděná 1003/7, 110 00 Praha 1		
Zástupce investora:	Stavební správa východ		
Adresa:	Nerudova 773/1, 779 00 Olomouc		

Zhotovitel díla:	<b>Společnost SUBO-AFRY pro aktualizaci DÚR Brno-Přerov, 3.stavba</b>		<b>SUDOP BRNO</b>
Adresa:	Kounicova 688/26, 611 36 Brno		
Kontakt:	T: +420 972 6258 04 E: sudop@sudop-brno.cz		

Zhotovitel objektu:	<b>SUDOP BRNO, spol. s r.o.</b>		<b>SUDOP BRNO</b>
Adresa:	Kounicova 26, 611 36 Brno		
Kontakt:	T: +420 972 625 804 E: sudop@sudop-brno.cz		

Hlavní projektant (HIP):	Ing. Radomír Hanák	Specialista:	Ing. Dalibor Vostál
--------------------------	--------------------	--------------	---------------------

Název stavby/akce:	<b>Modernizace trati Brno - Přerov, 3. stavba Vyškov - Nezamyslice</b>		Označení investora:	S621500588
			Označení zhotovitele:	21061-01-0822
Název části:	Vliv stavby na životní prostředí		Označení části:	B.6
Název objektu/dílčí části:	<b>Lesní příloha</b>		Označení objektu/komplexu:	<b>B.6.8</b>
Název přílohy:	-		Číslo přílohy:	-
Název dílčí části přílohy:	-			
Odpovědný projektant:	Zpracovatel přílohy:	Měřítko: -	Stupeň dokumentace: <b>DÚR</b>	
Ing. Denisa Badalová	Ing. Denisa Badalová	Formáty: -		
Kraj: Jihomoravský, Olomoucký	Katastrální území: viz textová část	TUDU: viz textová část	Smluvní datum zpracování: <b>31.8.2022</b>	

Označení investora: S	6	2	1	5	0	0	5	8	8	-	D	Ú	R	X	-	B	6	8	X	X	-	X	X	X	X	X	X	X	X	X	-	X	X	-	X	-	0	0	0	-	P	0	1
-----------------------	---	---	---	---	---	---	---	---	---	---	---	---	---	---	---	---	---	---	---	---	---	---	---	---	---	---	---	---	---	---	---	---	---	---	---	---	---	---	---	---	---	---	---

# **Modernizace trati Brno – Přerov, 3. stavba Vyškov – Nezamyslice**

## *B.6.8 Lesní příloha*

*stupeň projektové dokumentace: DÚR*

Objednatel:	Správa železnic, s.o. Stavební správa východ Nerudova 1, 779 00 Olomouc
Projektant:	SUDOP Brno spol. s r.o. Kounicova 26, 611 36 Brno
Zpracovatel:	Ing. Denisa Badalová

**Brno červen 2022**

**OBSAH:**

1. ZÁKLADNÍ ÚDAJE .....	2
1.1 Přehledná situace stavby.....	3
1.2 Umístění stavby .....	3
1.3 Účel stavby .....	4
1.4 Stručný popis technického řešení.....	4
2. POŽADAVKY NA ZÁBOR PUPFL .....	4
2.1 Zábor PUPFL .....	4
3. DOTČENÍ POZEMKŮ PUPFL VE VZD. 50M OD HRANICE STAVBY (OP LESA) .....	10
4. MAPOVÉ PŘÍLOHY – SITUACE ZÁBORŮ PUPFL 1:1000 .....	12

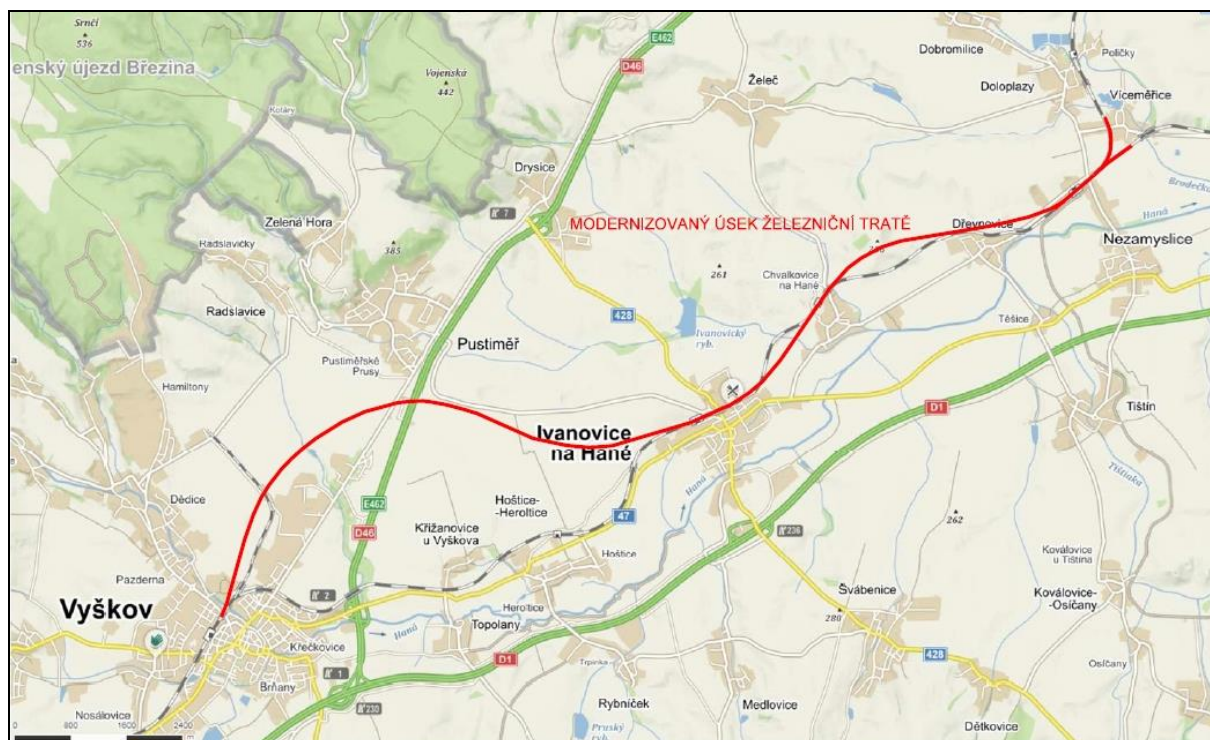
**SEZNAM TABULEK:**

<i>Tabulka 1: Umístění stavby Jihomoravský kraj .....</i>	<i>3</i>
<i>Tabulka 2: Umístění stavby Olomoucký kraj .....</i>	<i>3</i>
<i>Tabulka 3: Rozsah záborů PUPFL .....</i>	<i>4</i>
<i>Tabulka 4: Objekty stavby s nutností dočasného záboru PUPFL .....</i>	<i>5</i>
<i>Tabulka 5: Seznam pozemků PUPFL dotčených stavbou.....</i>	<i>6</i>
<i>Tabulka 6: Lesní pozemky sousedící s drážním pozemkem (práce v OP lesa – 50 m).....</i>	<i>10</i>

**1. ZÁKLADNÍ ÚDAJE**

<b>Název stavby:</b>	Modernizace trati Brno – Přerov, 3. stavba Vyškov – Nezamyslice
<b>Investor:</b>	Správa železnic, s.o., Dlážděná 1003/7, 110 00 Praha 1, Nové Město zastoupená Stavební správou východ v Olomouci
<b>Projektant:</b>	SUDOP BRNO, spol. s r.o., Kounicova 26, 611 36 Brno
<b>Umístění stavby:</b>	
<b>Kraj:</b>	Jihomoravský, Olomoucký
<b>Obec s rozšířenou působností:</b>	Vyškov, Prostějov
<b>Obec:</b>	Vyškov, Radslavice u Vyškova, Pustiměř, Křižanovice u Vyškova, Topolany u Vyškova, Hoštice – Heroltice, Ivanovice na Hané, Dřevnovice, Nezamyslice nad Hanou, Víceměřice
<b>Trat':</b>	železniční trať č. 300 Brno – Přerov
<b>Stupeň dokumentace:</b>	Dokumentace k územnímu rozhodnutí
<b>Realizace stavby:</b>	2026 - 2029

## 1.1 PŘEHLEDNÁ SITUACE STAVBY



Obrázek 1: Přehledná situace stavby

## 1.2 UMÍSTĚNÍ STAVBY

Uvažovaná stavba se nachází na území Jihomoravského a Olomouckého kraje. Stavba se dotýká těchto katastrálních území a obcí s rozšířenou působností:

Tabulka 1: Umístění stavby Jihomoravský kraj

ORP	obec	katastrální území	číslo k.ú.
Vyškov	Vyškov	Vyškov	788571
		Dědice u Vyškova	788759
	Radslavice u Vyškova	Radslavice u Vyškova	738794
	Pustiměř	Pustiměř	736911
	Křižanovice u Vyškova	Křižanovice u Vyškova	696497
	Topolany u Vyškova	Topolany u Vyškova	767751
	Hoštice - Heroltice	Heroltice	646211
		Hoštice	646229
	Ivanovice na Hané	Ivanovice na Hané	655848
		Chvalkovice na Hané	655180

Tabulka 2: Umístění stavby Olomoucký kraj

ORP	obec	katastrální území	číslo k.ú.
Prostějov	Dřevnovice	Dřevnovice	633011
	Nezamyslice nad Hanou	Nezamyslice nad Hanou	704393
	Víceměřice	Víceměřice	781452

### 1.3 ÚČEL STAVBY

Stávající trať Brno – Přerov je jednokolejná, elektrizovaná střídavou trakční soustavou 25kV/50Hz v úseku Brno – Nezamyslice, v úseku Nezamyslice – Přerov stejnosměrnou trakční soustavou 3kV. Trať je využívána především osobní dálkovou dopravou na rameni Brno – Ostrava a Brno – Olomouc. Tyto relace využívají v úseku Brno – Blažovice dvoukolejné trati Brno – Veselí nad Moravou, dále jedou tzv. Holubickou spojkou do Holubic a dále po trati Brno – Přerov. Trať se vyznačuje především nedostatečnou kapacitou a nízkou traťovou rychlostí, která způsobuje zvláště v segmentu příměstské dopravy nekonkurenceschopnou jízdní dobu.

Z hlediska technického stavu se na trati Brno – Přerov nachází svršek převážně z roku 1976 – svršek S49, pražce betonové SB6. Výhybky jsou tvaru S49 na dřevěných pražcích z let 1983 – 1992. Nástupiště v železničních stanicích jsou úrovnově přístupná s pevnou nástupištní hranou. Nástupiště zast. Hoštice-Heroltice a Chválkovice jsou výšky 300 mm nad T.K. Tyto konstrukce nevyhoví požadavkům vyhlášky č. 398 pro bezbariérový přístup.

### 1.4 STRUČNÝ POPIS TECHNICKÉHO ŘEŠENÍ

Vedení modernizované trati Brno – Přerov je navrženo po trase Brno-Blažovice-Holubice-Přerov, kde se předpokládá hlavní zátěž relace Brno-Přerov. Část stávající trati Brno – Přerov v ose Brno-Sokolnice-Holubice nebude ve výhledu pro pravidelnou vozbu ve směru Brno-Přerov a zpět používána. V rámci této 3. stavby je zdvoukolejněn a modernizován úsek Vyškov na Moravě – Nezamyslice včetně.

Začátek kolejových úprav a začátek rekonstrukce je ve stavebním staničení km 45,820 trati Brno – Přerov (odpovídá stávajícímu staničení km 47,170) napojením do rekonstruované žst. Vyškov na Moravě po realizované 2. stavbě (není uvažováno s tím, že by realizace 3. stavby předběhla 2. stavbu). Konec rekonstrukce je ve stavebním staničení km 62,000 (odpovídá stávajícímu staničení km 63,000), konec úpravy GPK (geometrické parametry koleje) je ve stavebním staničení km 62,200. Směrem na Olomouc je konec úpravy GPK v km 62,452.

Návrh technického řešení vychází z požadavků dopravní technologie železničního provozu. Modernizovaná trať musí vyhovět jak pro rychlou expresní osobní dopravu, tak pro příměstskou osobní dopravu i pro trasování nákladních vlaků.

U stavby se předpokládá termín realizace v letech 2026 – 2029.

## 2. POŽADAVKY NA ZÁBOR PUPFL

### 2.1 ZÁBOR PUPFL

Modernizací trati včetně návazných prací dochází k přímému kontaktu s lesními pozemky v k.ú. Vyškov a Dědice u Vyškova, nároky na zábory pozemků PUPFL jsou v následující tabulce.

**Tabulka 3: Rozsah záborů PUPFL**

Katastrální území - <u>ORP: Vyškov</u>	Trvalý zábor [m <sup>2</sup> ]	Dočasný zábor [m <sup>2</sup> ]	Omezení [m <sup>2</sup> ]
Vyškov	-	24	-
Dědice u Vyškova	1466	-	-
<b>Celkem:</b>	<b><u>1466</u></b>	<b><u>24</u></b>	-

Seznam stavebních objektů s označením, popisem, typem záboru a názvem dotčeného traťového úseku je souhrnně uveden v následující tabulce – zde se jedná pouze o objekty, zasahující na pozemky lesního půdního fondu (PUPFL). Dotčené parcely, výměry záborů i způsob dotčení pozemků jsou uvedeny v následujících tabulkách č. 5.

**Tabulka 4: Objekty stavby s nutností dočasného záboru PUPFL**

Označení objektu	popis stavebního objektu	katastrální území
SO 32-20-52	t.ú. Vyškov na Moravě - Ivanovice na Hané, železniční most v ev. km 49,482 - demolice	Vyškov

Výpočet poplatku za odnětí pozemků, komplexní výpočet náhrad škod na lesních porostech a předpoklad zvýšených provozních nákladů podle zák.č. 289/1995 Sb., o lesích a o změně a doplnění některých zákonů (lesní zákon), ve znění pozdějších předpisů a podle vyhl. č. 77/1996 Sb., o náležitostech žádosti o odnětí nebo omezení a podrobnostech o ochraně PUPFL, bude součástí dalšího stupně projektové dokumentace (DSP).

Důvodem dočasného záboru časově do 1 roku jsou demolice železničního mostu v ev. Km 49,482.

**Tabulka 5: Seznam pozemků PUPFL dotčených stavbou****ORP Vyškov****Katastrální území:** Vyškov

<i>km</i>	Parcelní číslo	Výměra (m <sup>2</sup> )	Druh pozemku	List vlastnictví	Zábor trvalý	Zábor dočasný do 1 roku	VB	Poznámka
(49,5)	3493/1	374	lesní pozemek	10001	-	24	-	SO322052
				<i>celkem:</i>		<u>24</u>		
<b>Číslo LV:</b>	<b>Vlastníci:</b>							
10001	Město Vyškov, Masarykovo náměstí 108/1, Vyškov-Město, 68201 Vyškov							

Pozn.: **km** – kilometráž modernizované trati // **(km)** - kilometráž staré trati

**ORP Vyškov****Katastrální území: Dědice u Vyškova**

<i>km</i>	<b>Parcelní číslo</b>	<b>Výměra (m<sup>2</sup>)</b>	<b>Druh pozemku</b>	<b>List vlastnictví</b>	<b>Zábor trvalý</b>	<b>Zábor dočasný</b>	<b>VB</b>	<b>Poznámka</b>
46,67	<b>4410</b>	152	lesní pozemek	<b>3581</b>	14	-	-	SO325001
46,67	<b>4411</b>	46	lesní pozemek	<b>10001</b>	12	-	-	SO325001
1,60	<b>4435</b>	138	lesní pozemek	<b>10001</b>	3	-	-	SO321103
1,60	<b>4436</b>	99	lesní pozemek	<b>3635</b>	99	-	-	SO321103
1,60	<b>4437</b>	131	lesní pozemek	<b>4888</b>	32	-	-	SO321103
1,60	<b>4438/1</b>	30	Lesní pozemek	<b>3635</b>	30	-	-	SO321103 SO321103 SO321301
1,60	<b>4438/2</b>	3	Lesní pozemek	<b>3635</b>	3	-	-	SO321103
1,57	<b>4439</b>	57	Lesní pozemek	<b>10001</b>	57	-	-	SO321301
1,57	<b>4443</b>	72	Lesní pozemek	<b>3361</b>	72	-	-	SO321301 SO321103
1,57	<b>4444</b>	137	Lesní pozemek	<b>5105</b>	137	-	-	SO321103
1,57	<b>4445</b>	76	Lesní pozemek	<b>3581</b>	76	-	-	SO321301
46,67	<b>4459</b>	162	lesní pozemek	<b>3581</b>	162	-	-	SO321101 SO322201
46,67	<b>4460</b>	262	lesní pozemek	<b>3581</b>	262	-	-	SO321101 PS320120 SO322201 HKT
46,67	<b>4461</b>	138	lesní pozemek	<b>3245</b>	138	-	-	SO322201 SO321101
46,67	<b>4462</b>	131	lesní pozemek	<b>4910</b>	131	-	-	SO322201 SO321101
46,67	<b>4468</b>	131	Lesní pozemek	<b>3581</b>	131	-	-	SO322201 SO321101
46,67	<b>4469</b>	103	lesní pozemek	<b>98</b>	61	-	-	SO321101 SO322201
46,67	<b>4470</b>	18	lesní pozemek	<b>3581</b>	18	-	-	SO325001
1,57	<b>4543</b>	32	lesní pozemek	<b>3581</b>	26	-	-	SO321301
46,67	<b>4544</b>	82	Lesní pozemek	<b>3581</b>	2	-	-	SO325001
				<b>celkem:</b>	<b>1466</b>			



Číslo LV:	Vlastníci:
98	Oršelová Věra, Na Hraničkách 565/42, Dědice, 68201 Vyškov
3245	Zedková Martina, Remešova 1107/3, 77900 Olomouc
3361	Spáčil Tomáš Ing., Kotkova 558/30, Černovice, 61800 Brno Spáčilová Hana Mgr., Lhota 152, 68201 Vyškov
3581	AGROS Vyškov-Dědice a.s., Jízdárenská 590/2a, Dědice, 68201 Vyškov
3635	ZOD Haná, družstvo se sídlem ve Švábenicích, č. p. 348, 68323 Švábenice
4888	AGROS Vyškov-Dědice a.s., Jízdárenská 590/2a, Dědice, 68201 Vyškov Drahošová Danica MUDr., Klatovská 424/22, Ponava, 60200 Brno
4910	AGROS Vyškov-Dědice a.s., Jízdárenská 590/2a, Dědice, 68201 Vyškov 1867/5040 Bařina Radek, Sídliště Osvobození 662/39, Dědice, 68201 Vyškov 1/42 Cigánek Jiří, náměstí Svobody 73/40, Dědice, 68201 Vyškov 1/84 Česká republika, Úřad pro zastupování státu ve věcech majetkových, Rašínovo nábřeží 390/42, Nové Město, 12800 Praha 2 966/23520 Dvořák Petr, Rychtářov 212, 68201 Vyškov 2/84 Hladký Vlastimil, náměstí Svobody 84/18, Dědice, 68201 Vyškov 1/84 Höfer Luděk Mgr. Ph.D., Kopřivova 687/13, Dědice, 68201 Vyškov 1/168 Höfer Pavel Ing., Sídliště Osvobození 643/27, Dědice, 68201 Vyškov 1/168 Jelínková Iveta, Pražská 1524/68, 66902 Znojmo 2/84 Jirásková Danuše, Lipnice 108, 54401 Dvůr Králové nad Labem 1/840 Jonášová Antonie, Rotalova 1132/26, Husovice, 61400 Brno 1/210 Kasanová Radka Ing., Oblá 408/39, Nový Lískovec, 63400 Brno 1/126 Kousalová Ilona, Hybešova 702/120, Vyškov-Předměstí, 68201 Vyškov 1/84 Koutná Dana, Zahradní 145/5, 75102 Troubky 1/504 Králová Ludmila, Příční 341/3, Pustiměřské Prusy, 68321 Pustiměř 1/84 Křivánková Jana MVDr., Arbesova 4/4, Lesná, 63800 Brno 1/1008 Kudlička Jan, Ciolkovského 855/2, Ruzyně, 16100 Praha 6 1/1260 Kudlička Pavel, Jarní 565/15, Vyškov-Předměstí, 68201 Vyškov 1/42 Luska Martin, Josefa Kotase 1187/1, Hrabůvka, 70030 Ostrava 1/672 Luska Zbyněk Ing. Bc., Opavská 125, 74764 Velká Polom 1/672 Málková Jarmila, č. p. 447, 66403 Podolí 7/252 Město Vyškov, Masarykovo náměstí 108/1, Vyškov-Město, 68201 Vyškov 179/2016 Michlíček Bernard, č. p. 227, 68303 Luleč 3/168 Mikulášek Petr, Juranova 74/9, Pazderna, 68201 Vyškov 1/42 Novák František, Opatovice 147, 68201 Vyškov 1/126 Orálková Danuše, Masarykovo náměstí 363/41, Vyškov-Město, 68201 Vyškov 1/420 Pajerová Miroslava, Krapkova 2025/22, 79601 Prostějov 1/336 Pařízek Quido, Nad Dolinou 4973, 76001 Zlín 1/42 Piňhalová Ivana, Kout 803/24, 75102 Troubky 1/504 Pospíšil Bohumil *1884, náměstí Svobody 21/15, Dědice, 68201 Vyškov 1/42 Pytelová Hana, 9. května 291/17, Vyškov-Město, 68201 Vyškov 1/504 Ritterová Jana, Cihelní 1348/5, 74801 Hlučín 1/2016 Rybář Emil, Dědická 7/65, Dědice, 68201 Vyškov 1/42 Svobodová Marie *1907, Kopřivova 38/11, Dědice, 68201 Vyškov 1/84

	Ševčíková Soňa, Rerychova 1075/6, Bystř, 63500 Brno 1/84 Španěl Jan *1880, náměstí Svobody 25/23, Dědice, 68201 Vyškov 1/84 Španělová Anděla *1885, náměstí Svobody 25/23, Dědice, 68201 Vyškov 1/84 Štěblová Ivana, Závodí 126/66, Dědice, 68201 Vyškov 1/126 Švec František, náměstí Svobody 82/22, Dědice, 68201 Vyškov 1/84 Švec Libor, náměstí Svobody 82/22, Dědice, 68201 Vyškov 1/84 Tomeš Oldřich, Sochorova 608/16, Vyškov-Předměstí, 68201 Vyškov 2/84 Trávníček Mořic *1905, Potoční 68/6, Dědice, 68201 Vyškov 1/42 Trávníček Petr *1904, náměstí Svobody 77/32, Dědice, 68201 Vyškov 1/84 Trávníčková Marie, náměstí Svobody 77/32, Dědice, 68201 Vyškov 1/84 Varelas Květoslava, 1303 Las Vilas Way, apt. 301, Escondido CA 920 26, Spojené státy 1/336 Vymětalová Marie, V Sídlišti 314/11, 68301 Rousínov 1/840 Zedka František, Dědická 316/118, Dědice, 68201 Vyškov 9/840
<b>5105</b>	Cvek Miroslav Ing., č. p. 98, 68201 Rybníček Husáková Miloslava, Lažánky 195, 67801 Blansko Misořová Anděla, K Lipám 1055, Chrudim II, 53701 Chrudim Nečasová Marie, č. p. 98, 67913 Vavřinec Pospíšil Oldřich, Královopolské Vážany 11, 68301 Rousínov Švec Antonín, č. p. 579, 68304 Drnovice Vlach Vladimír, Kroužek 14, 68301 Rousínov
<b>10001</b>	Město Vyškov, Masarykovo náměstí 108/1, Vyškov-Město, 68201 Vyškov

Pozn.: **km** – kilometráž modernizované trati // **(km)** - kilometráž staré trati

### 3. DOTČENÍ POZEMKŮ PUPFL VE VZD. 50M OD HRANICE STAVBY (OP LESA)

Do ochranného pásma lesa, které je dle zák. č. 289/1995 Sb., o lesích vymezeno do vzdálenosti 50 m od hranice lesních pozemků, zasahuje stavba v těchto úsecích:

**Tabulka 6: Lesní pozemky sousedící s drážním pozemkem (práce v OP lesa – 50 m)**

ORP Vyškov	žkm	vzdálenost [m]	lokalizace
<b>k.ú. Vyškov</b>			
3493 / 5	49,60 S	cca 50 m od osy pozemku	vlevo od trati
3493 / 6	49,60 S	cca 35 m od osy pozemku	vlevo od trati
3493 / 11	49,60 S	u drážního pozemku	vlevo od trati
3493 / 12	49,67 S	u drážního pozemku	vlevo od trati
3493 / 14	49,73 S	u drážního pozemku	vlevo od trati
3493 / 15	49,72 S	u drážního pozemku	vlevo od trati
3493 / 16	49,71 S	u drážního pozemku	vlevo od trati
3493 / 17	49,70 S	u drážního pozemku	vlevo od trati
3493 / 18	49,67 S	u drážního pozemku	vlevo od trati
3493 / 19	49,64 S	u drážního pozemku	vlevo od trati
3493 / 20	49,62 S	u drážního pozemku	vlevo od trati
3493 / 23	49,60 S	u drážního pozemku	vlevo od trati
<b>k.ú. Heroltice</b>			
211 / 4	51,71 S	u drážního pozemku	vpravo od trati
1204	51,71 S	u drážního pozemku	vlevo od trati
1205	51,75 S	cca 4 m od dráž. poz.	vlevo od trati
<b>k.ú. Křižanovice u Vyškova</b>			
463 / 1	51,68 S	u drážního pozemku	vpravo od trati
281 / 5	51,65 S	cca 30 m od dráž. poz.	vlevo od trati
<b>k.ú. Dědice u Vyškova</b>			
4402	47,7 N	cca 10 m od stavby	vlevo od trati
4404	47,7 N	u stavby	vlevo od trati
4405	47,7 N	u stavby	vlevo od trati
4406	47,7 N	u stavby	vlevo od trati
4407	47,7 N	u stavby	vlevo od trati
4408	47,7 N	u stavby	vlevo od trati
4409	47,7 N	u stavby	vlevo od trati
4434	1,65 N	u stavby	vpravo od trati
4440	1,65 N	u stavby	vpravo od trati
4441	1,65 N	cca 11 m od stavby	vpravo od trati
4442	1,65 N	cca 12 m od stavby	vpravo od trati
4464	1,75 N	u stavby	vpravo od trati
4465	1,7 N	cca 14 m od stavby	vpravo od trati
4466	1,7 N	cca 14 m od stavby	vpravo od trati
4467	1,7 N	cca 14 m od stavby	vpravo od trati
4471	1,7 N	cca 14 m od stavby	vpravo od trati
4542	1,75 N	cca 14 m od stavby	vpravo od trati
4545	1,8 N	u stavby	vlevo od trati
<b>k.ú. Pivín</b>			
570	67,3 S	U drážního pozemku	vlevo od trati

**Pozn.: N – nová trať, S – stará trať (rušený úsek)**

Pozemky určené k plnění funkcí lesa (PUPFL) se vyskytují v k.ú. Vyškov, Křižanovice u Vyškova, Heroltice, Dědice u Vyškova a Pivín podél trati v několika úsecích pravostranně i levostranně. Seznam lesních pozemků, do jejichž ochranného pásma stavba zasáhne, je uveden v tabulce č. 6.

**4. MAPOVÉ PŘÍLOHY – SITUACE ZÁBORŮ PUPFL 1:1000**

č.	SITUACE ZÁBORU DLE KN - k.ú.
1.	Vyškov
2.	Vyškov
3.	Křižanovice u Vyškova
4.	Heroltice
5.	Dědice u Vyškova
6.	Pivín

**LEGENDA:**

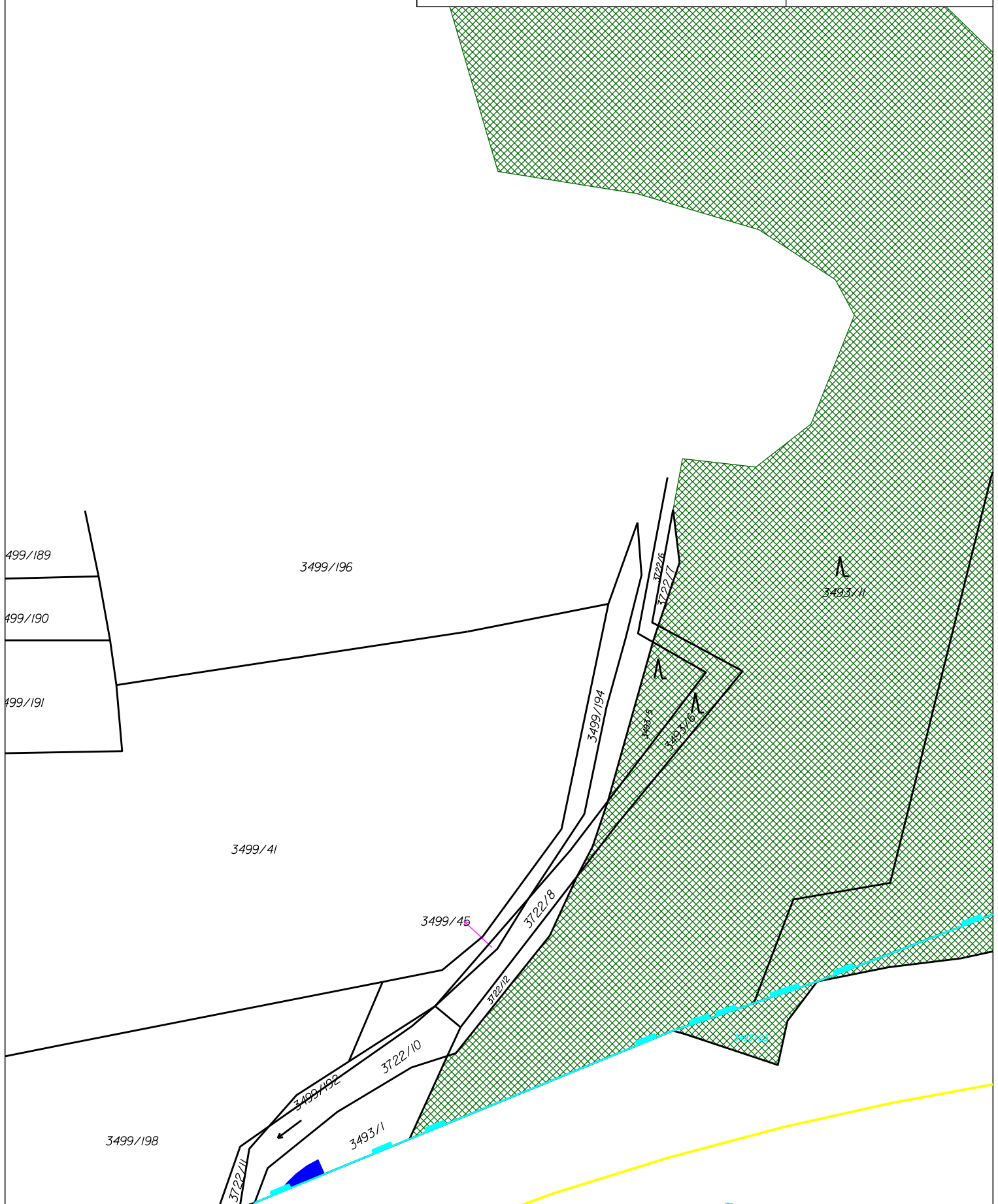
	<i>hranice drážního pozemku / SŽ</i>
	<i>hranice drážního pozemku / ČD</i>
	<i>hranice - katastr nemovitostí</i>
	<i>katastrální hranice</i>
	<i>nová kolej</i>
	<i>rušená kolej</i>
	<i>ochranné pásmo lesa do 50 m</i>
	<i>trvalý zábor PUPFL</i>
	<i>dočasný zábor PUPFL</i>

Vypracovala: Ing. Denisa Badalová  
Datum odevzdání: 07/2022  
mail: dbadalova@sudop-brno.cz  
tel: +420 724 863 355

Modernizace trati Brno - Přerov,  
3. stavba Vyškov - Nezamyslice

SITUACE  
M 1 : 1 000

k.ú. Vyškov  
**1**





Modernizace trati Brno - Přerov,  
3. stavba Vyškov - Nezamyslice

*SITUACE*  
*M 1 : 1 000*

k.ú.Vyškov

2



Modernizace trati Brno - Přerov,  
3. stavba Vyškov - Nezamyslice

SITUACE  
M 1 : 1 000

k.ú. Křižanovice  
u Vyškova

3



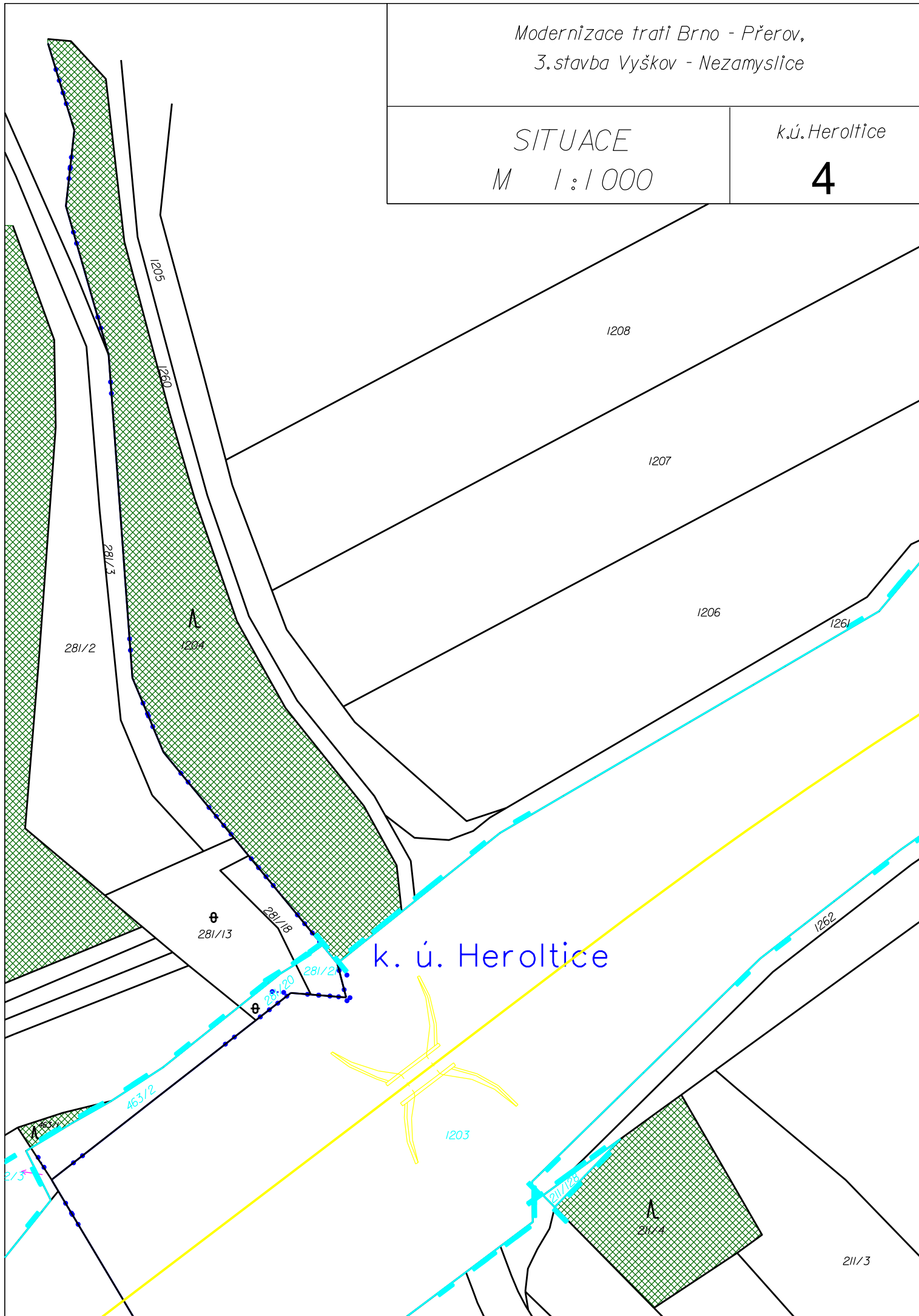


Modernizace trati Brno - Přerov,  
3. stavba Vyškov - Nezamyslice

SITUACE  
M 1 : 1 0 0 0

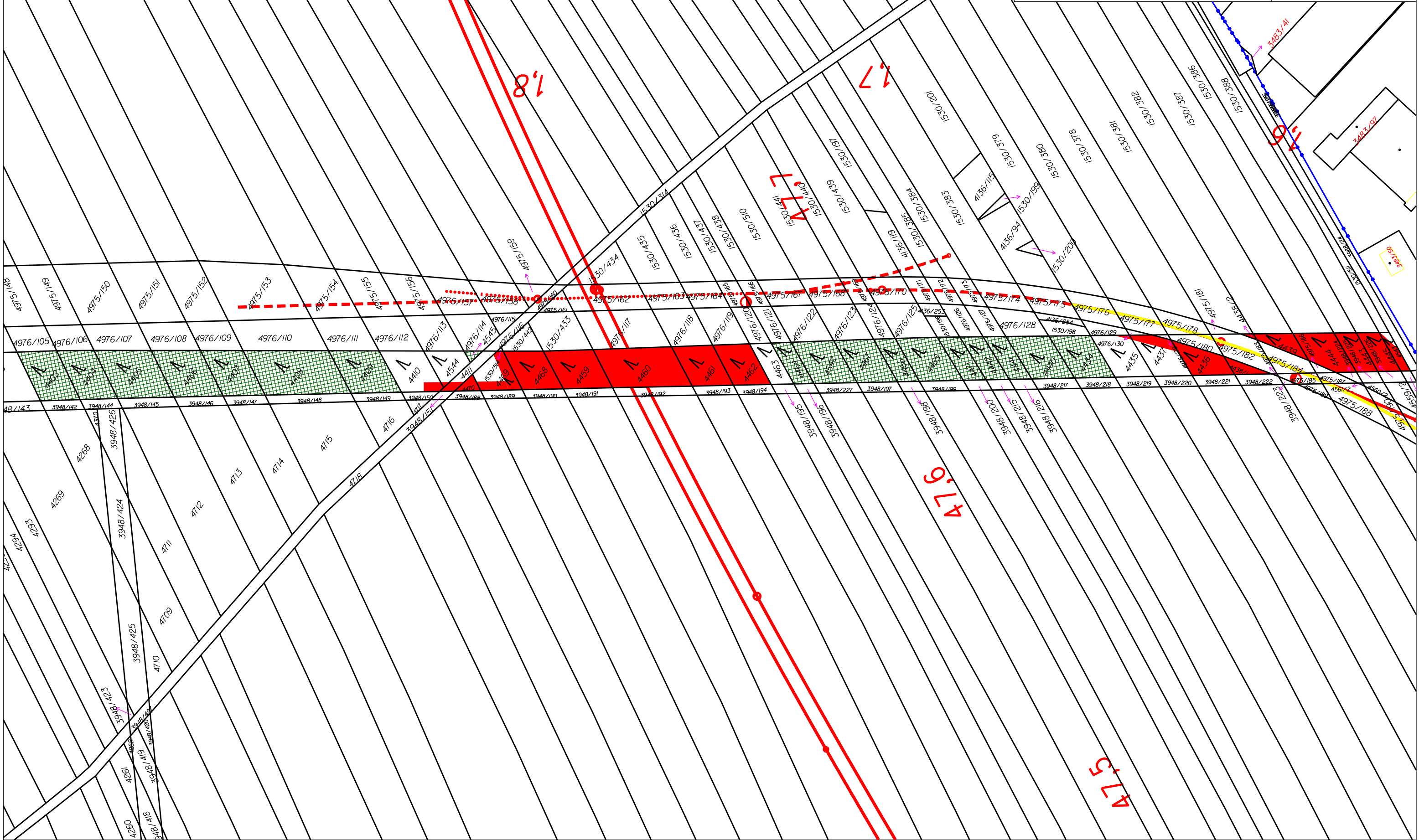
k.ú. Heroltice

4



SITUACE  
M 1:1 000

k.ú.Dědice u Vyškova  
5



Modernizace trati Brno - Přerov,  
3.stavba Vyškov - Nezamyslice

SITUACE  
M 1 : 1 000

k.ú.Pivín  
6

